

CENTRO ESTADUAL DE VIGILÂNCIA EM SAÚDE

BOLETIM INFORMATIVO DO VIGIAR/RS
VIGIAR/NVRAnB/DVAS/CEVS/SES-RS

(nº 61/09)

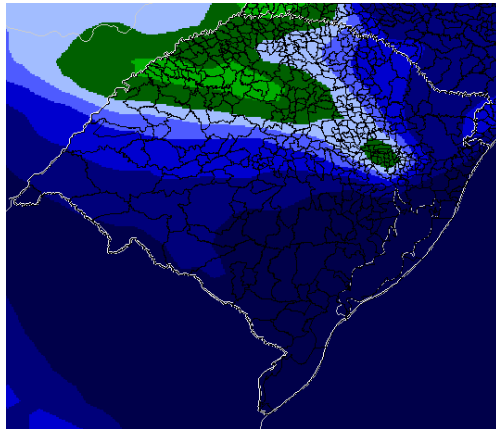
Objetivo do Boletim

Informar à comunidade gaúcha as condições atmosféricas atuais, disponibilizando e analisando informações provenientes do Instituto Nacional de Pesquisas Espaciais - INPE, bem como recomendar ações de proteção e promoção da saúde e prevenção de agravos e doenças ocasionadas ou agravadas por impactos atmosféricos.

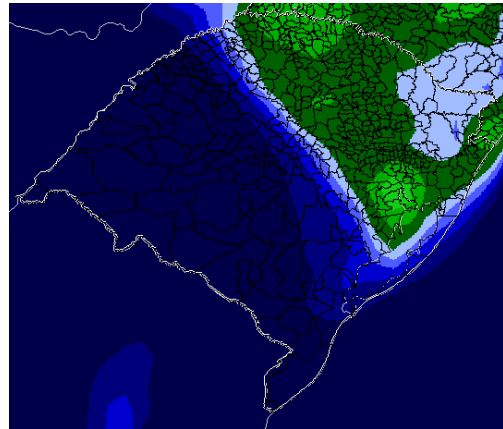
1 - Mapas da Qualidade do Ar no Estado do Rio Grande do Sul.

CO (Monóxido de Carbono)

17/9/2009 – 15h




18/8/2009 – 21h



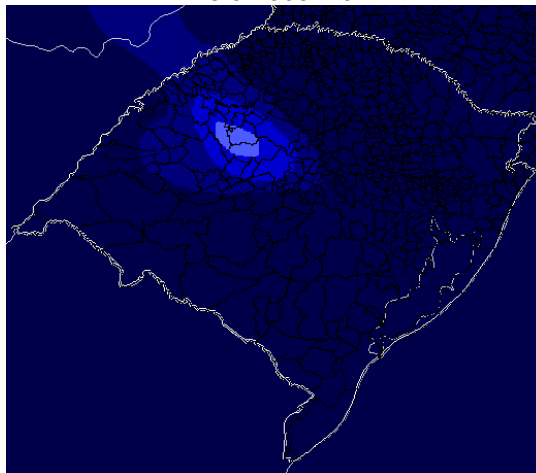
Fonte: CATT- BRAMS - CPTEC/INPE

Monóxido de Carbono



PM_{2,5} (Material Particulado)

18/9/2009 – 9h



Fonte: CATT- BRAMS - CPTEC/INPE

Material Particulado



1.1– Padrões utilizados para classificação da qualidade do ar anterior.

1.1.1 – Padrão Nacional - Resolução CONAMA n° 03/90.

Padrão nacional de qualidade do ar estabelecido pelo Conselho Nacional de Meio Ambiente - CONAMA, por meio da Resolução 03/90.

Poluentes	Qualidade do Ar				
	Boa	Regular	Inadequada	Má	Péssima
Monóxido de Carbono (CO)	4,5 ppm	4,9 - 9 ppm	9 -15 ppm	12 - 30 ppm	Acima de 30 ppm

1.1.2– Padrão Internacional – OMS

Padrão de qualidade do ar para material particulado: média diária ($\mu\text{g}/\text{m}^3$).

Nível da média diária	MP _{2,5} ($\mu\text{g}/\text{m}^3$)	Fundamentação
Guia de qualidade do ar da OMS (GQA)	25	Baseado na relação entre os padrões diários e anuais de material particulado.

Obs.: ($\mu\text{g}/\text{m}^3$ – micro gramas por m^3 e ppm – parte por milhão).

Fonte: Guia de Qualidade do Ar – Atualização Mundial 2005.

NOTA: Estudos epidemiológicos mostram significativa associação entre os níveis de poluição do ar e aumento da morbidade e mortalidade relativas às doenças respiratórias. Mesmo quando os níveis de poluentes atmosféricos são considerados seguros para a saúde da população exposta, isto é, não ultrapassam os padrões de qualidade do ar determinada pela legislação, ainda assim interferem no perfil da morbidade respiratória, principalmente das crianças e dos idosos. (Mascarenhas et al, 2008; Organización Panamericana de la Salud, 2005; Bakonyi et al, 2004; Nicolai, 1999).

Observações:

•A Qualidade do Ar, classificada anteriormente, utiliza as informações de PM_{2,5} e CO disponibilizadas pelo INPE e adota como parâmetros de avaliação os índices determinados pela OMS (PM_{2,5}) e CONAMA (CO).

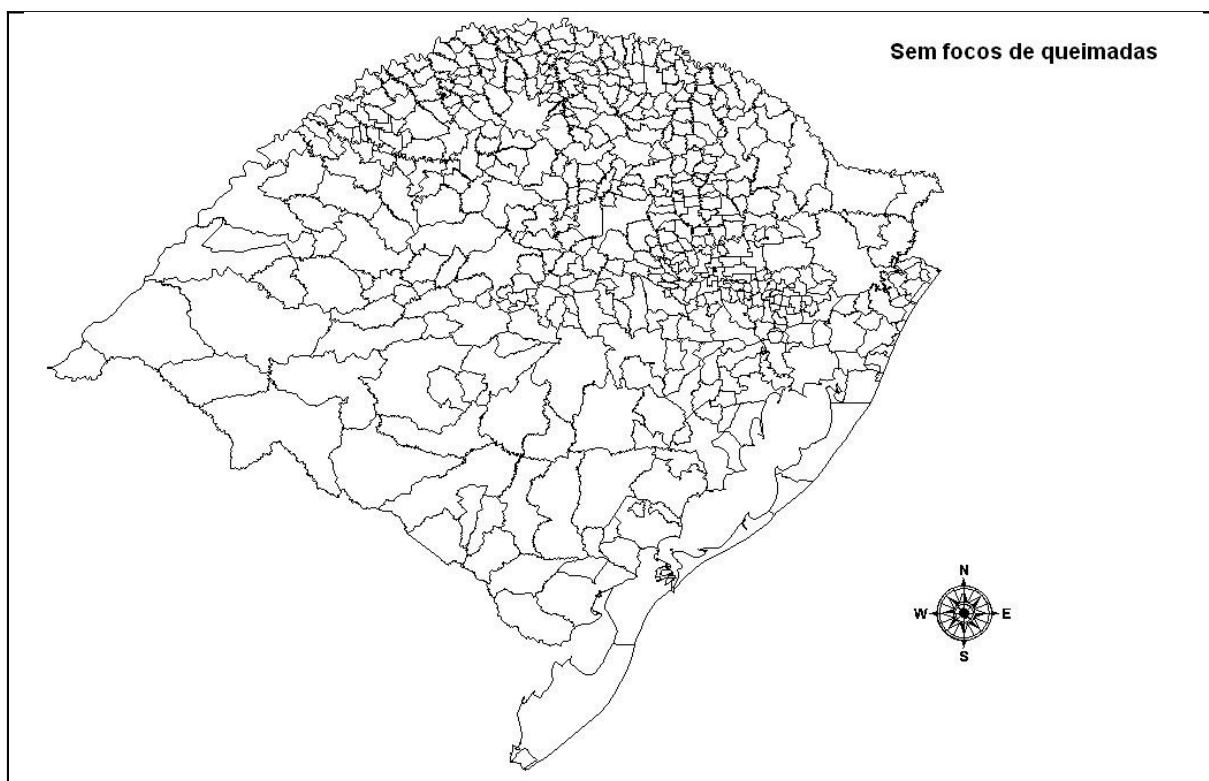
•Outros indicadores, como NO_x, SO₂, PM₁₀, O₃, PTS, H₂S e CO podem ser verificados no Boletim da Qualidade do Ar, da FEPAM, disponível no seguinte endereço:

http://www.fepam.rs.gov.br/qualidade/boletim_ar_automatica.asp

Localização das EMQAr FEPAM	Indicadores de Qualidade do Ar
Canoas	PI ₁₀ (Part. Inaláveis); SO ₂ ; O ₃ ; NO _x ; Hidrocarbonetos e Param. Meteorológicos.
Caxias do Sul	PI ₁₀ (Partículas Inaláveis); SO ₂ ; PTS (Partículas Totais em Suspensão)
Charqueadas	PI ₁₀ (Partículas Inaláveis); PTS (Partículas Totais em Suspensão); SO ₂ .
Estância Velha	PTS (Partículas Totais em Suspensão); SO ₂ .
Esteio	PI ₁₀ (Partículas Inaláveis); SO ₂ ; NO _x ; O ₃ ; CO; Hidrocarbonetos e Parâmetros
Montenegro	PTS (Partículas Totais em Suspensão); SO ₂ .
Porto Alegre	PI ₁₀ (Part. Inaláveis); SO ₂ ; H ₂ S; CO; NO _x ; O ₃ ; PTS (Part Totais em Suspensão).
Rio Grande	PTS (Partículas Totais em Suspensão); SO ₂ .
Sapucaia do Sul	PI ₁₀ (Partículas Inaláveis); SO ₂ ; CO; NO _x ; O ₃ .
Triunfo	PI ₁₀ (Part. Inaláveis); SO ₂ ; H ₂ S; CO; NO _x ; O ₃ ; PTS (Part Totais em Suspensão).
Estação móvel	PI ₁₀ (Partículas Inaláveis); SO ₂ ; H ₂ S; CO; NO _x ; O ₃ .

OBS.: As diferenças das informações produzidas pelo INPE e pela FEPAM são possíveis e compreensíveis, pois a metodologia utilizada para a obtenção dos dados é diferente. Os dados simulados pelo modelo CATT-BRAMS são baseados em sensoriamento remoto e são obtidos a partir de grades (grids que variam de 15km a 30km) ou seja: dentro de uma mesma área muitas vezes temos mais de um município ou, municípios com mais de um grid, então utilizamos a média dos valores dos grids, enquanto que as EMQAr/FEPAM utilizam dados obtidos nos locais de instalação dos equipamentos, dados pontuais.

1.2– Focos de Queimadas no Estado do Rio Grande do Sul de 16 e 17/9/2009.



Fonte: CPTEC/INPE/queimadas

OBS.: Os satélites detectam as queimadas através da energia emitida pelas chamas, isto é: a partir de focos de calor, em frentes de fogo com cerca de 30 m de extensão por 1 m de largura, ou maior. As seguintes condições impedem ou prejudicam muito a detecção das queimadas: frentes de fogo com menos de 30 m; fogo apenas no chão de uma floresta densa (sem afetar a copa das árvores); nuvens cobrindo a região; queimada de pequena duração, ocorrendo no intervalo de tempo entre as imagens disponíveis (frequência de 3 h); fogo em uma encosta de montanha, enquanto o satélite só observou o outro lado. Poderá ocorrer alguma imprecisão na localização do foco de queima, que no melhor caso é cerca de 1 km, mas podendo chegar a 6 km.

2 - Previsão do tempo para municípios do Estado do Rio Grande do Sul – 19/9 a 21/9/2009.

Municípios	Data	Previsão	MIN(°C)	MAX(°C)	UV
Bagé	19/9/09	Parcialmente Nublado	10	18	3
	20/9/09	Parcialmente Nublado	8	18	2
	21/9/09	Parcialmente Nublado	10	20	3
Cachoeira do Sul	19/9/09	Parcialmente Nublado	13	21	3
	20/9/09	Parcialmente Nublado	12	21	3
	21/9/09	Parcialmente Nublado	13	22	3
Candiota	19/9/09	Parcialmente Nublado	10	18	2
	20/9/09	Parcialmente Nublado	9	18	2
	21/9/09	Parcialmente Nublado	11	20	2
Canoas	19/9/09	Parcialmente Nublado	15	19	3
	20/9/09	Parcialmente Nublado	13	20	3
	21/9/09	Parcialmente Nublado	10	22	3
Caxias do Sul	19/9/09	Parcialmente Nublado	9	16	3
	20/9/09	Parcialmente Nublado	8	16	3
	21/9/09	Parcialmente Nublado	7	18	3
Charqueadas	19/9/09	Parcialmente Nublado	15	18	3
	20/9/09	Parcialmente Nublado	14	20	3
	21/9/09	Parcialmente Nublado	11	22	3

Estância Velha	19/9/09	Nublado	13	18	3
	20/9/09	Parcialmente Nublado	12	20	3
	21/9/09	Parcialmente Nublado	9	22	3
Esteio	19/9/09	Nublado	15	18	3
	20/9/09	Parcialmente Nublado	13	20	3
	21/9/09	Parcialmente Nublado	10	22	3
Gravataí	19/9/09	Nublado	15	19	3
	20/9/09	Parcialmente Nublado	13	20	3
	21/9/09	Parcialmente Nublado	10	22	3
Guaíba	19/9/09	Nublado	16	19	3
	20/9/09	Parcialmente Nublado	13	20	3
	21/9/09	Parcialmente Nublado	11	22	3
Novo Hamburgo	19/9/09	Nublado	13	18	3
	20/9/09	Parcialmente Nublado	12	20	3
	21/9/09	Parcialmente Nublado	9	22	3
Porto Alegre	19/9/09	Nublado	16	19	3
	20/9/09	Parcialmente Nublado	14	20	3
	21/9/09	Parcialmente Nublado	11	22	3
Rio Grande	19/9/09	Instável	12	18	2
	20/9/09	Parcialmente Nublado	12	19	2
	21/9/09	Parcialmente Nublado	11	20	2
Triunfo	19/9/09	Nublado	15	18	3
	20/9/09	Parcialmente Nublado	14	20	3
	21/9/09	Parcialmente Nublado	10	22	3

Fonte: CPTEC - Centro de Previsão de Tempo e Estudos Climáticos

Atualizado 18/9/2009 – 10h

Tabela de Referência para o Índice UV

Índice UV 1	Índice UV 2	Índice UV 3	Índice UV 4	Índice UV 5	Índice UV 6	Índice UV 7	Índice UV 8	Índice UV 9	Índice UV 10	Índice UV 11	Índice UV 12	Índice UV 13	Índice UV 14
Nenhuma precaução necessária		Precauções requeridas						Extra Proteção!					
Você pode permanecer no sol o tempo que quiser!		Em horários próximos ao meio-dia procure locais sombreados. Procure usar camisa e boné. Use o protetor solar.						Evite o sol ao meio-dia. Permaneça na sombra. Use camisa, boné e protetor solar.					

Fonte: CPTEC - Centro de Previsão de Tempo e Estudos Climáticos

2.1 - Tendências meteorológicas para o Rio Grande do Sul, período de 18/9 a 20/9/2009.

18/9/2009: No oeste: sol com nebulosidade variável com chuva de forma isolada principalmente na madrugada. Nas demais áreas do Estado: nublado com chuva. Vale ressaltar que as pancadas de chuva e chuvas serão localmente forte. Há chance de vento forte em pontos do litoral gaúcho. As temperaturas estarão amenas

19/9/2009: No litoral e sul: tempo instável com chuvas. Nas demais áreas: sol entre poucas nuvens.

Tendência: Em todo o Estado: sol entre poucas nuvens. As temperaturas mínimas estarão em declínio. Na terça-feira a chance de pancadas de chuva aumenta no Estado.

Atualizado 18/9/2009 – 10h

MEDIDAS DE PROTEÇÃO AMBIENTAL

- Não fazer fogueiras (ou queimar resíduos) nas proximidades das matas, florestas ou em áreas urbanas;
- Evitar o uso do fogo como prática agrícola;
- Não jogar pontas de cigarro para fora dos veículos.

MEDIDAS DE PROTEÇÃO PESSOAL

- Evitar aglomerações em locais fechados;
- Não fumar;
- Evitar exercícios físicos e exposição ao sol entre 10 e 16h;
- Ingerir no mínimo 2 litros de água diariamente.
- Para a prevenção não só do câncer de pele, como também das outras lesões provocadas pelos raios UV, é necessário precauções de exposição ao sol, pois o nível de incidência para alguns municípios em estudo encontra-se em índice **3**. Considerando que os danos provocados pela exposição solar são cumulativos, cuidados especiais devem ser tomados todos os dias.
- Usar acessórios de proteção como chapéu, boné ou guarda sol;
- Usar protetor solar sempre que sair ao sol.
- Permanecer em locais protegidos do sol ou em áreas arborizadas;

Dúvidas e/ou sugestões

Entrar em contato com a Equipe de Vigilância em Saúde Ambiental Relacionada à Qualidade do Ar.

Telefones: (51) 3901 1081 (55) 3512 5277

E-mails:

elaine-costa@saude.rs.gov.br

vinicius-cardia@saude.rs.gov.br

salzano-barreto@saude.rs.gov.br

liane-farinon@saude.rs.gov.br

Responsável técnico pelo boletim: **Geógrafa Sanit. Elaine Costa**